



MĚSTSKÁ ČÁST PRAHA 15 - ÚŘAD MĚSTSKÉ ČÁSTI
Boloňská 478/1, 109 00 Praha 10
ODBOR STAVEBNÍ

Úřad městské části
Praha-Štěrboholy
Ústřední 527/14, 102 00 Praha 10

Došlo dne: 26-09-2022

Č.j.: 1124/2022 Počet příloh: 1/1

VÁŠ DOPIS ZN.:

Čj.: ÚMČ P15 35249/2022/OST/JLu

NAŠE ZN.: 025457/2022/OST/JLu

VYŘIZUJE: Ing. Jan Lubojacký

TEL.: 281 003 321

FAX: 274 864 756

E-MAIL: Jan.Lubojacky@praha15.cz

DLE ROZDĚLOVNÍKU

DATUM: 22.9.2022

ROZHODNUTÍ ÚZEMNÍ ROZHODNUTÍ

Výroková část:

Odbor stavební Úřadu městské části Praha 15 se sídlem Boloňská 478/1, Praha 10 - Horní Měcholupy, jako stavební úřad příslušný podle § 13 odst. 1 písm. c) zákona č. 183/2006 Sb., o územním plánování a stavebním řádu, ve znění pozdějších předpisů (dále jen "stavební zákon"), a podle obecně závazné vyhlášky č. 55/2000 Sb. hl. m. Prahy, kterou se vydává Statut hl. m. Prahy, ve znění pozdějších předpisů, v územním řízení posoudil podle § 84 až 90 stavebního zákona žádost o vydání rozhodnutí o umístění stavby nebo zařízení (dále jen "rozhodnutí o umístění stavby"), kterou dne 25.5.2022 podala společnost

Quantcom, a.s., IČO 28175492, Křižíkova 237/36a, 186 00 Praha-Karlín,

kteou zastupuje Projekting s.r.o., IČO 24707066, Koněvova 2660/141, 130 00 Praha-Žižkov

(dále jen "žadatel"), a na základě tohoto posouzení vydává podle § 79 a 92 stavebního zákona

rozhodnutí o umístění stavby nazvané

**"961651 Praha 10, K Hrušovu, Radiová"
při ul. K Hrušovu, Radiová, Praha – Hostivař**

(dále jen "stavba") na pozemcích parc. č. 2588/20 (ostatní plocha), parc. č. 2588/24 (ostatní plocha), parc. č. 2588/25 (ostatní plocha), parc. č. 2623/1 (zastavěná plocha a nádvoří), parc. č. 2623/19 (ostatní plocha), parc. č. 2623/22 (zastavěná plocha a nádvoří), parc. č. 2623/23 (zastavěná plocha a nádvoří), parc. č. 2624/3 (ostatní plocha), parc. č. 2627/2 (ostatní plocha), parc. č. 2627/4 (ostatní plocha), parc. č. 2628/3 (ostatní plocha), parc. č. 2631/7 (ostatní plocha), parc. č. 2634/14 (ostatní plocha), parc. č. 2634/21 (ostatní plocha), parc. č. 2634/42 (ostatní plocha), parc. č. 2635/2 (ostatní plocha), parc. č. 2635/3 (ostatní plocha), parc. č. 2635/4 (ostatní plocha), parc. č. 2635/8 (zastavěná plocha a nádvoří), parc. č. 2635/12 (ostatní plocha), parc. č. 2635/13 (zastavěná plocha a nádvoří), parc. č. 2635/19 (ostatní plocha), parc. č. 2635/23 (ostatní plocha), parc. č. 2635/39 (ostatní plocha), parc. č. 2635/48 (ostatní plocha), parc. č. 2635/49 (ostatní plocha), parc. č. 2635/65 (ostatní plocha), parc. č. 2635/67 (ostatní plocha), parc. č. 2635/69 (ostatní plocha), parc. č. 2635/82 (zastavěná plocha a nádvoří), parc. č. 2635/83 (zastavěná plocha a nádvoří), parc. č. 2635/84 (ostatní plocha), parc. č. 2635/85 (ostatní plocha), parc. č. 2635/86 (ostatní plocha), parc. č. 2635/87 (ostatní plocha), parc. č. 2635/94 (ostatní plocha), parc.

č. 2638/2 (ostatní plocha), parc. č. 2638/3 (ostatní plocha), parc. č. 2638/12 (ostatní plocha), parc. č. 2771/1 (ostatní plocha), parc. č. 2771/8 (ostatní plocha), parc. č. 2771/12 (ostatní plocha) v katastrálním území Hostivař, parc. č. 378/9 (ostatní plocha), parc. č. 381/2 (ostatní plocha), parc. č. 381/10 (ostatní plocha), parc. č. 381/20 (ostatní plocha), parc. č. 381/22 (ostatní plocha), parc. č. 381/63 (ostatní plocha), parc. č. 381/64 (ostatní plocha), parc. č. 503/1 (ostatní plocha), parc. č. 503/2 (ostatní plocha), parc. č. 503/3 (ostatní plocha), parc. č. 503/4 (ostatní plocha), parc. č. 504 (ostatní plocha) v katastrálním území Štěrboholy.

Dnem podání žádosti bylo zahájeno územní řízení.

Na řízení se vztahuje zákon č. 416/2009 Sb., o urychlení výstavby dopravní, vodní a energetické infrastruktury a infrastruktury elektronických komunikací (liniový zákon), ve znění pozdějších předpisů.

Druh a účel umístěvané stavby:

zemní vedení veřejné komunikační sítě – elektronické komunikace tvořené systémem vysokokapacitních optických kabelů; v úložných trasách budou optické kabely zafukovány do ochranných prvků (HDPE trubek) a celá síť bude koncipována jako „otevřená“, tj. budou uloženy i rezervní ochranné HDPE trubky (dále jen „vedení“ nebo „stavba“). Jedná se o stavbu podle § 103 odst. 1 písm. e) bod 4. stavebního zákona.

Umístění stavby na pozemku a určení prostorového řešení stavby:

Nová úložná trasa pro výstavbu sítě elektronických komunikací společnosti Quantcom, a.s. bude vedena od místa napojení na stávající trasu sítí el. komunikací na pozemku parc. č. 378/9 u objektu č.p. 293. Od místa napojení bude trasa vedena západním směrem k místní komunikaci, kterou přejde protlakem na její západní část. Po přechodu bude trasa pokračovat v jižním chodníku ulice K Hrušovu k místu, kde bude proveden protlak pod komunikací ulice K Hrušovu. Po přechodu bude trasa vedena dvěma směry, první směr je veden pro připojení objektu č.p. 1400.

Další část bude pokračovat jižní stranou Radiové ulice západním směrem k místu dalšího protlaku pod komunikací Radiové ulice. Po severní části Radiové ulice bude trasa dále vedena až k místu kde trasa se rozvětví na dva směry, jeden směr bude připojovat objektu č.p.1442 a druhá část se dostane protlakem na opět jižní část Radiové komunikace, kde dále je trasa vedena pozemky pro připojení objektů č.p. 1367, 1567, 1431 a dále objekty v areálu společnosti TECHNICPARK, a.s.

Další větev trasy je vedena z severní části Radiové ulice a je vedena v propojujícím chodníku obou větví Radiové ulice, tímto chodníkem bude trasa dovedena k místu protlaku Radiové ulice na její severní část, kde dále bude trasa vedena po pozemcích tak aby připojila objekty č.p. 1285, 1136, 1619.

Jednotlivé přípojky budou ukončeny na hranici dotčených pozemků a nebude zasahováno na sousední pozemky.

Celková délka vedení (výkop) činí cca 1 850 m.

Vymezení území dotčeného vlivy stavby:

Stavební záměr se umísťuje na pozemcích parc. č. 2588/20, 2588/24, 2588/25, 2623/1, 2623/19, 2623/22, 2623/23, 2624/3, 2627/2, 2627/4, 2628/3, 2631/7, 2634/14, 2634/21, 2634/42, 2635/2, 2635/3, 2635/4, 2635/8, 2635/12, 2635/13, 2635/19, 2635/23, 2635/39, 2635/48, 2635/49, 2635/65, 2635/67, 2635/69, 2635/82, 2635/83, 2635/84, 2635/85, 2635/86, 2635/87, 2635/94, 2638/2, 2638/3, 2638/12, 2771/1, 2771/8, 2771/12 v katastrálním území Hostivař, parc. č. 378/9, 381/2, 381/10, 381/20, 381/22, 381/63, 381/64, 503/1, 503/2, 503/3, 503/4, 504 v katastrálním území Štěrboholy.

Vliv stavebního záměru zejména v době výstavby lze předpokládat také na území vymezeném těmito pozemky (parc. č. v katastrálním území Hostivař): 2623/4, 2623/18, 2624/4, 2627/6, 2628/6, 2629/2, 2634/4, 2634/45, 2635/63, 2638/6, 2638/9, a (parc. č. v katastrálním území Štěrboholy): 381/9, 381/11, 381/21, 381/54, 499/4, 499/5. V dotčeném území se nachází tyto stávající stavby (č.p. v k.ú. Hostivař): 1136, 1285, 1367, 1378, 1442, 1567 a (č.p. v k.ú. Štěrboholy): 1400.

Účastníci podle § 27 odst. 1 zákona č. 500/2004 Sb., správní řád, ve znění pozdějších předpisů:

účastník podle § 85 odst. 1 písm. a) stavebního zákona:

- Quantcom, a.s., IČO 28175492, Křižíkova 237/36a, 186 00 Praha-Karlín,

účastníci podle § 85 odst. 2 písm. a) stavebního zákona:

- TECHNICPARK a.s., IČO 45271607, Radiová 1122/1, 102 27 Praha 10,
- Elektrospoj s.r.o., IČO 49812602, Sv. Čecha 489, 506 01 Jičín-Valdické Předměstí,
- H O L - M O N T A s.r.o., IČO 07723083, Radiová 1431/2a, 102 00 Praha-Hostivař,
- Finder CZ, s.r.o., IČO 26480352, Hostivařská 92/6, 102 00 Praha-Hostivař,
- DEKINVEST investiční společnost a.s., IČO 14094568, Tiskařská 257/10, 108 00 Praha-Malešice,
- K & V a.s., IČO 45240400, Týnská 1053/21, 110 00 Praha-Staré Město,
- Úřad pro zastupování státu ve věcech majetkových, IČO 69797111, Rašínovo nábřeží 390/42, 128 00 Praha-Nové Město,
- Český metrologický institut, IČO 00177016, Okružní 772/31, 638 00 Brno-Lesná,
- REI Radiová s.r.o., IČO 08807400, Revoluční 1082/8, 110 00 Praha-Nové Město,
- KARDORAMA a.s., IČO 27741923, Nerudova 225/44, 118 00 Praha-Malá Strana,
- HLAVNÍ MĚSTO PRAHA, IČO 00064581, Mariánské náměstí 2/2, 110 00 Praha-Staré Město, Saint-Gobain Construction Products CZ a.s., IČO 25029673, Počernická 272/96, 108 00 Praha-Malešice,
- Malba, výrobní družstvo lakýrníků a malířů v Praze., IČO 00027731, Dobrovského 553/8, 170 00 Praha-Holešovice,
- Výzkumný ústav potravinářský Praha,v. v. i., IČO 00027022, Radiová 1285/7, 102 00 Praha-Hostivař,
- Keriani, a.s., IČO 26932628, Opletalova 1284/37, 110 00 Praha-Nové Město,
- SINOP REAL a.s., IČO 26028875, Jeseniova 2851/32, 130 00 Praha-Žižkov
- Pražské vodovody a kanalizace, a.s., IČO 25656635, Ke Kablu 971/1, 102 00 Praha-Hostivař,
- Pražská vodohospodářská společnost a.s., IČO 25656112, Žatecká 110/2, 110 00 Praha-Staré Město,
- Pražská teplárenská a.s., IČO 45273600, Partyzánská 1/7, 170 00 Praha-Holešovice,
- Pražská plynárenská Distribuce, a.s., člen koncernu Pražská plynárenská, a.s., IČO 27403505, U plynárny 500/44, 145 08 Praha-Michle,
- PREDistribuce, a.s.,
- CETIN a.s., IČO 04084063, Českomoravská 2510/19, 190 00 Praha-Libeň,
- Sys-DataCom s.r.o.,
- Technologie hlavního města Prahy, a.s., IČO 25672541, Dělnická 213/12, 170 00 Praha-Holešovice
- T-Mobile Czech Republic a.s., IČO 64949681, Tomíčková 2144/1, 148 00 Praha-Chodov
- Technická správa komunikací hl. m. Prahy, a.s., IČO 03447286, Řásnovka 770/8, 110 00 Praha-Staré Město,
- Dopravní podnik hl.m. Prahy, akciová společnost, Svodná komise, IČO 00005886, Sokolovská 42/217, 190 00 Praha-Vysočany.

Pro umístění stavby se stanoví tyto podmínky:

1. Stavebník zabezpečí splnění podmínek závazných stanovisek, rozhodnutí a vyjádření uvedených v odůvodnění tohoto rozhodnutí, pokud v tomto rozhodnutí není stanoveno jinak. Rovněž budou respektovány podmínky stanovené ve vyjádřeních vlastníků a správců inženýrských sítí, zařízení a podzemních vedení a stavebník jim oznámí zahájení prací. Jejich vyjádření jsou vyjmenovaná v odůvodnění tohoto rozhodnutí.

2. Protože se jedná o stavbu podle § 103 odst. 1 písm. e) bod 4. stavebního zákona, je žadatel povinen zpracovat dokumentaci pro provádění stavby. Tato dokumentace musí být v souladu s dokumentací pro umístění stavby předloženou v rámci tohoto řízení a musí zajistit splnění následujících podmínek:

- Stavebník zajistí před zahájením stavby aktualizaci stanovisek dotčených správců dopravní a technické infrastruktury.
- Vyskytnou-li se při provádění stavby podzemní vedení v projektu nezakreslená, musí být další stavební práce přizpůsobeny skutečnému stavu. Způsob eventuálních úprav nebo přeložení těchto vedení musí být projednán s příslušným správcem a stavebním úřadem.
- Budou splněny podmínky uvedené v závazném stanovisku OD ÚMČ Praha 15 č.j. 57801/2021/OD/JHr ze dne 14.12.2021:

Dle zákona č. 13/1997 Sb., o pozemních komunikacích, v platném znění

- z hlediska připojení na stávající komunikační síť dle § 10:

V případě zásobování stavby materiálem na stavenišť (přejezd vozidel přes chodník) požádejte Odbor dopravy ÚMČ Praha 15 o povolení sjezdu nebo nájezdu pro staveništní dopravu na místní komunikace v k. ú. Hostivař a Štěrboholy, Praha 10.

- z hlediska zásahu do komunikace dle § 24 a 25:

Před zásahem do místních komunikací v k. ú. Hostivař a Štěrboholy, Praha 10 požádejte s předstihem min. 1 měsíce Odbor dopravy ÚMČ Praha 15 o povolení zvláštního užívání komunikace podle § 25 zákona č. 13/1997 Sb., o pozemních komunikacích, v platném znění, s předložením náležitostí podle § 40 odst. 5 prováděcí vyhlášky k zákonu o pozemních komunikacích č. 104/1997 Sb., v platném znění.

Před zásahem do účelových komunikací v k. ú. Hostivař a Štěrboholy, Praha 10, požádejte s předstihem min. 1 měsíce Odbor dopravy ÚMČ Praha 15 o povolení omezení obecného užívání podle § 24 zákona č. 13/1997 Sb., o pozemních komunikacích, v platném znění.

V řízení o povolení zvláštního užívání komunikace nebo omezení obecného užívání částečnou nebo úplnou uzavírkou pozemní komunikace - zábor místní a účelové komunikace (výkopové práce, skládka materiálu, zařízení stavenišť aj.) stavebník zpracuje návrh případných dopravních opatření po dobu stavby, který posoudí Odbor dopravy ÚMČ Praha 15 a vydá příslušná rozhodnutí. Požadovaný zábor bude posouzen z hlediska rozsahu i vlivu na provoz na okolní komunikační síti, z důvodu opatření omezení nebo ovlivnění dopravy na dotčených komunikacích (případná realizace jiných záměrů s dopadem na provoz na těchto komunikacích). K záborům ploch pro účely stavby, bude docházet jen v nezbytně nutné míře a na nezbytně nutnou dobu.

Následná úprava povrchu dotčených komunikací bude realizována dle Zásad a technických podmínek pro zásahy do povrchů komunikací a provádění výkopů a zásypů rýh pro inženýrské sítě schválených usnesením RHMP č. 95 ze dne 31.01.2012 s účinností od 01.02.2012, ve znění přílohy č. 1 usnesení RHMP č. 127 ze dne 28.01.2014, s účinností od 01.02.2014 a dle požadavků TSK hl. m. Prahy.

Stavebník je povinen zajistit bezpečný průchod pro chodce (případně vyznačit náhradní trasu).

- z hlediska ochrany přilehlé místní komunikace dle § 19 a § 28:

Po dobu stavby budou provedena taková opatření, aby nedocházelo ke znečišťování komunikací stavbou, v případě znečištění musí být toto ihned odstraněno.

Stavbou bude v co nejmenší míře narušen silniční a pěší provoz na dotčených komunikacích po celou dobu výstavby. Je nutno zachovat přístup k přilehlým objektům a zastávkám městské hromadné dopravy a neomezit provoz vozidel integrovaného záchranného systému a vozidel zabezpečujících svoz domovního odpadu.

Stavebník je povinen umožnit přístup k ovládacím armaturám inženýrských sítí (odstranění závad v případě havárie).

Požadujeme provádět zásah do komunikací (provádění výkopových prací) bez narušení povrchu (podvrtem), případně po polovinách - zachování provozu.

- Budou splněny podmínky uvedené ve společném vyjádření PVK a.s., a PVS a.s., č.j. ZADOST202115032 ze dne 22.12.2021.
 - Budou splněny podmínky uvedené ve vyjádření Pražské teplotní, a.s., zn. JAR/0030/2022 ze dne 4.1.2022.
 - Budou splněny podmínky uvedené ve vyjádření Pražské Plynárenské Distribuce, a.s., člena koncernu Pražská plynárenská, a.s., zn. 2022/OSDS/00001 ze dne 2.1.2022.
 - Budou splněny podmínky uvedené ve vyjádření PREDistribuce a.s., zn. S 21130/300095086 ze dne 9.12.2021.
 - Budou splněny podmínky uvedené ve vyjádření CETIN a.s. č.j. 877958/21 ze dne 21.12.2021.
 - Budou splněny podmínky uvedené ve vyjádření Sys-DataCom s.r.o. č.j. 35974 ze dne 8.12.2021.
 - Budou splněny podmínky uvedené ve vyjádření Technologie hlavního města Prahy, a.s. č. vyj. VPD-03661/2021 ze dne 29.11.2021.
 - Budou splněny podmínky uvedené ve vyjádření T-Mobile Czech Republic a.s. č.j. E59292/21 ze dne 28.11.2021.
 - Budou splněny podmínky uvedené ve vyjádření Technická správa komunikací hl. m. Prahy, a.s. - e-mail bez č.j. ze dne 29.11.2021.
 - Budou splněny podmínky uvedené v technickém stanovisku svodné komise Technická správa komunikací hl. m. Prahy, a.s. č.j. TSK/45687/21/1109/Br ze dne 18.1.2022.
3. Stavba bude na základě koordinačního vyjádření TSK hl. m. Prahy, a.s. č.j. TSK/36/22/1110/Man ze dne 13.1.2022 koordinována s těmito akcemi:
- č. 2019-1025-00652 Radiová, optická trasa Cetin P15 (investor CETIN, a.s.),
 - č. 2019-1025-01304 Radiová, Technicpark P15 (investor Technicpark a.s.) a
 - č. 2021-1025-00817 K Hrušovu-Radiová, vodovod DN1200 P15 (investor PRAŽSKÁ VODOHOSP. SPOL., A.S.).
4. K užívání stavby infrastruktury elektronických komunikací se v souladu s ust. § 2i odst. 2) liniového zákona nevyžaduje kolaudační souhlas ani kolaudační rozhodnutí podle stavebního zákona. Stavebník předloží do 60 dnů ode dne zahájení užívání stavby příslušnému stavebnímu úřadu údaje určující polohu definičního bodu stavby, dokumentaci skutečného provedení stavby, pokud při jejím provádění došlo k nepodstatným odchylkám oproti ověřené dokumentaci nebo ověřené projektové dokumentaci, a geometrický plán umístění stavby.

Odůvodnění:

Dne 25.5.2022 podal žadatel žádost o vydání rozhodnutí o umístění stavby.

Stavební úřad dne 30.6.2022 oznámil zahájení územního řízení známým účastníkům řízení a dotčeným orgánům. V souladu s ust. § 87 odst. 1 stavebního zákona stavební úřad upustil od ústního jednání a místního šetření a stanovil lhůtu pro uplatnění námitek a připomínek v délce 15 dnů od doručení oznámení o zahájení územního řízení. Dotčené orgány byly současně upozorněny, že mohou uplatnit svá stanoviska ve stejné lhůtě jako účastníci řízení. Vzhledem k tomu, že ve smyslu ust. § 144 zákona č. 500/2004 Sb., správní řád, ve znění pozdějších předpisů (dále jen „správní řád“), se jedná o řízení s velkým počtem účastníků řízení, oznámil stavební úřad zahájení řízení všem známým účastníkům řízení podle § 85 odst. 2 písm. b) stavebního zákona veřejnou vyhláškou. Oznámení o zahájení řízení bylo zveřejněno na úřední desce Úřadu městské části Praha 15 od 30.6.2022 do 18.7.2022 a na úřední desce Úřadu městské části Praha – Štěrboholy také od 1.7.2022 do 17.7.2022.

V oznámení o zahájení řízení stavební úřad informoval účastníky řízení a dotčené orgány, že se na řízení vztahuje zákon č. 416/2009 Sb., o urychlení výstavby dopravní, vodní a energetické infrastruktury a infrastruktury elektronických komunikací (liniový zákon), ve znění pozdějších předpisů, a také

účastníky a dotčené orgány poučil o způsobu doručování písemností v řízení vedeném podle tohoto zákona.

Okruh účastníků řízení byl pro územní řízení stanoven v souladu s ust. § 85 stavebního zákona a v souladu s ust. § 27 zákona č. 500/2004 Sb., správní řád, ve znění pozdějších předpisů (dále jen „správní řád“) tak, že účastníky předmětného řízení jsou:

podle § 85 odst. 1 písm. a) stavebního zákona žadatel: Quantcom, a.s., kterou zastupuje Projekting s.r.o.,

podle § 85 odst. 1 písm. b) stavebního zákona obec: hlavní město Praha zastoupené na základě usnesení Rady hl. m. Prahy Institutem plánování a rozvoje hl. m. Prahy,

podle § 85 odst. 2 písm. a) stavebního zákona, vlastníci pozemků nebo staveb, na kterých má být navrhovaný záměr uskutečněn, a ti, kdo mají k těmto pozemkům nebo stavbám jiné věcné právo:

TECHNICPARK a. s., Elektrospoj s.r.o., H O L - M O N T A s.r.o., Finder CZ, s.r.o., DEKINVEST investiční společnost a.s., K & V a.s., Úřad pro zastupování státu ve věcech majetkových, Český metrologický institut, REI Rádiová s.r.o., KARDORAMA a.s., HLAVNÍ MĚSTO PRAHA, MHMP, Odbor evidence majetku, Gobain Construction Products CZ a.s., Malba, výrobní družstvo lakýrníků a malířů v Praze, Výzkumný ústav potravinářský Praha, v. v. i., Keriani, a.s., SINOP REAL a.s., Pražské vodovody a kanalizace, a.s., Pražská vodohospodářská společnost a.s., Pražská teplárenská a.s., Pražská plynárenská Distribuce, a.s., člen koncernu Pražská plynárenská, a.s., PREDistribuce, a.s., CETIN a.s., Sys-DataCom s.r.o., Technologie hlavního města Prahy, a.s., 28. T-Mobile Czech Republic a.s., Technická správa komunikací hl. m. Prahy, a.s., Dopravní podnik hl.m. Prahy ,akciová společnost, Svodná komise, Městská část Praha 15, Městská část Praha-Štěrboholy, Úřad městské části, Ústřední Městská část Praha-Štěrboholy,

podle § 85 odst. 2 písm. b) stavebního zákona: vlastníci sousedních pozemků parc. č. 2623/4, 2623/18, 2624/4, 2625/2, 2627/6, 2627/7, 2629/2, 2634/29, 2635/40, 2635/63, 2635/78, 2638/9 v k.ú. Hostivař, 378/17, 378/18, 381/9, 381/11, 381/21, 381/54, 499/4, 499/5 v k.ú. Štěrboholy a ti, kdo mají k těmto pozemkům jiné věcné právo,

vlastníci sousedních staveb č.p. 1122, 1285, 1350, 1367, 1400, 1431, 1567 v k.ú. Hostivař a ti, kdo mají k těmto stavbám jiné věcné právo

podle ust. § 18 odst. 1 písm. h) zákona č. 131/2000 Sb., o hlavním městě Praze, ve znění pozdějších předpisů: Městská část Praha 15, Městská část Praha-Štěrboholy.

Další účastníky stavební úřad nestanovil.

Vypořádání s návrhy a námitkami účastníků:

Účastníci neuplatnili návrhy a námitky.

Vypořádání s vyjádřeními účastníků k podkladům rozhodnutí:

Účastníci se k podkladům rozhodnutí nevyjádřili.

K žádosti byly předloženy následující doklady:

- plná moc k zastupování od společnosti Quantcom, a.s. pro spol. Projekting s.r.o.,
- dokumentace stavby pro územní řízení z listopadu 2021, kterou vypracoval Martin Marek autorizovaný technik pro technologická zařízení staveb, ČKAIT 0009957,
- vyjádření nesouhlasu žadatele s přípoloží, kterou požaduje společnost Internet Praha Josefov s.r.o.,
- usnesení Hasičský záchranný sbor hl. m. Prahy č.j. HSAA- 14450-3/2021 ze dne 16.12.2021,
- sdělení Krajské ředitelství policie hlavního města Prahy č.j. KRPA-322292-1/ČJ-2021-0000DŽ ze dne 8.12.2021,

- usnesení MHMP Odbor pozemních komunikací a drah, oddělení silničního správního úřadu č.j. MHMP-1994914/2021/O4/Vz ze dne 2.12.2021,
- závazná stanoviska a vyjádření MHMP Odbor ochrany prostředí č.j. MHMP 2072585/2021 ze dne 14.12.2021,
- sdělení MHMP Odbor památkové péče č.j. MHMP 3828/2022 ze dne 3.1.2022,
- sdělení MHMP Odbor územního rozvoje č.j. MHMP 2025678/2021 ze dne 7.12.2021,
- závazné stanovisko MHMP odbor bezpečnosti č.j. MHMP 33280/2022 ze dne 7.1.2022,
- sdělení a vyjádření MČ Praha 15 – Odbor životního prostředí č.j. ÚMČ P15 57798/2021/OŽPNVa ze dne 20.12.2021,
- závazné stanovisko MČ Praha 15 – Odbor dopravy č.j. 57801 /2021/OD/JHr ze dne 14.12.2021,
- MČ Praha – Štěrboholy č.j. MČ P-Š 1446/2021 ze dne 16.12.2021,
- technické stanovisko Technická správa komunikací hl. m. Prahy, a.s. č.j. TSK/45687/21/1109/Brm ze dne 18.1.2022,
- koordinační vyjádření TSK hl. m. Prahy, a.s. č.j. TSK/36/22/1110/Man ze dne 13.1.2022,
- souhrnné stanovisko Dopravní podnik hl. m. Prahy, akciová společnost - Svodná komise č.j. 100630/46Ko2113/2048 ze dne 15.12.2021,
- vyjádření Dopravní podnik hl. m. Prahy, akciová společnost - Úsek technický METRO ze dne 29.11.2021,
- sdělení Povodí Vltavy, státní podnik č.j. 88242/2021-263 ze dne 17.12.2021,
- společné vyjádření PVK a.s., a PVS a.s., č.j. ZADOST202115032 ze dne 22.12.2021,
- vyjádření Pražské teplárenské, a.s., zn. JAR/0030/2022 ze dne 4.1.2022,
- vyjádření Pražské Plynárenské Distribuce, a.s., člena koncernu Pražská plynárenská, a.s., zn. 2022/OSDS/00001 ze dne 2.1.2022,
- vyjádření PREDistribuce a.s., zn. S 21130/300095086 ze dne 9.12.2021,
- vyjádření CETIN a.s. č.j. 877958/21 ze dne 21.12.2021,
- vyjádření Sys-DataCom s.r.o. č.j. 35974 ze dne 8.12.2021,
- vyjádření Technologie hlavního města Prahy, a.s. č. vyj. VPD-03661/2021 ze dne 29.11.2021,
- vyjádření T-Mobile Czech Republic a.s. č.j. E59292/21 ze dne 28.11.2021,
- vyjádření Technická správa komunikací hl. m. Prahy, a.s. - e-mail bez č.j. ze dne 29.11.2021,
- technické stanovisko svodné komise Technická správa komunikací hl. m. Prahy, a.s. č.j. TSK/45687/21/1109/Br ze dne 18.1.2022,
- nekolizní vyjádření a razítka správců sítí: ALFA TELECOM s.r.o., BTS Support s.r.o., ČEPRO, a.s., ČEPS a.s., České Radiokomunikace a.s., Cznet s.r.o., Fast Communication s.r.o., Fine Technology Outsource, GREPA Networks s.r.o., INETCO.CZ a.s., Internet Praha Josefov s.r.o., Irongate s.r.o., Kaora s.r.o., Nej.cz s.r.o., NET4GAS s.r.o., Netcore services s.r.o., Planet A, a.s., POPE servis s.r.o., Rychlý drát s.r.o., TC NET s.r.o., Turk Telekom International CZ s.r.o., ÚVT Internet s.r.o., Vodafone Czech Republic a.s., Zdeněk Pěč, MO - Sekce ekonomická a majetková - Oddělení ochrany územních zájmů, Ministerstvo vnitra ČR, ČD-Telematika a.s., OPTILINE a.s., SITEL s.r.o., Telco Pro Servives a.s., TeliaSonera International Carrier Czech Republic, a.s., Veolia Energie ČR, a.s.

Stavba vedení veřejné komunikační sítě – elektronických komunikací v souladu s ust. § 103 odst. 1 písm. e) bod 4. stavebního zákona nevyžaduje stavební povolení ani ohlášení.

Součástí územního rozhodnutí není zařízení staveniště.

Stavební úřad stanovil podmínku rozhodnutí č. 1 a 3 pro umístění stavby, podmínku č. 2 pro zpracování prováděcí dokumentace stavby a podmínku č. 4 pro užívání stavby.

Posouzení záměru žadatele podle § 90 odst. 1 stavebního zákona:

Posouzení souladu stavebního záměru podle § 90 odst. 1 písm. a) stavebního zákona - s požadavky tohoto zákona a jeho prováděcích právních předpisů, zejména s obecnými požadavky na využívání území:

Stavební úřad posoudil předložený záměr podle stavebního zákona a jeho prováděcích předpisů, kterými jsou nařízení č. 10/2016 Sb., hl. m. Prahy, kterým se stanovují obecné požadavky na využívání území a technické požadavky na stavby v hlavním městě Praze (dále jen „PSP“) a vyhláška č. 398/2009 Sb., o obecných technických požadavcích zabezpečujících bezbariérové užívání staveb, ve znění pozdějších předpisů.

Stavební úřad předloženou žádost posoudil podle nařízení č. 10/2016 Sb. HMP, kterým se stanovují obecné požadavky na využití území a technické požadavky na stavby v hlavním městě Praze (dále jen "PSP") a došel k závěru, že je v souladu s požadavky PSP, zejména: části druhé, hlavy II PSP na vymezení veřejných prostranství, hlavy III PSP na standard veřejných prostranství, na uspořádání dopravní a technické infrastruktury, hlavy IV PSP na umístování staveb.

Záměr zároveň vyhovuje a respektuje omezení vyplývající z právních předpisů chránících veřejné zájmy, což vyplývá ze závazných stanovisek, případně vyjádření dotčených orgánů, a to především v oblasti životního prostředí, ochrany veřejného zdraví, ochrany obyvatelstva, požární ochrany a pozemních komunikací a bezpečnosti a plynulosti provozu na pozemních komunikacích. Záměr odpovídá požadavkům na zdravé životní prostředí; nezhoršuje kvalitu prostředí a hodnotu území, neboť není zdrojem nadměrných exhalací a hluku. Dokumentace je zpracována a projednána tak, že umístěním stavby nebude nad přípustnou míru obtěžováno okolí a ani vlastní stavba nebude obtěžována vlivy prostředí, do kterého se umísťuje.

Na navržený stavební záměr (podzemní stavba vedení elektronických komunikací) se nevztahují požadavky užívání osobami se sníženou schopností pohybu a orientace.

Stavební úřad konstatuje, že stavební záměr je v souladu s požadavky stavebního zákona a jeho prováděcích předpisů.

Posouzení souladu stavby podle § 90 odst. 1 písm. b) stavebního zákona - s požadavky na veřejnou dopravní a technickou infrastrukturu:

Navrhovaným stavebním záměrem jsou dotčeny stávající stavby dopravní infrastruktury – pěší a vozidlové komunikace v ul. Radiová, K Hrušovu, vedení sítě elektro, na něž se stavba napojuje, a dále ochranná a bezpečnostní pásma stávajících sítí technické infrastruktury v území.

Žadatel projednal navržený stavební záměr se všemi správci dotčené veřejné dopravní a technické infrastruktury a předložil jejich souhlasná vyjádření k podmínkám dotčení ochranných pásem.

Navrhovaný stavební záměr je v souladu s požadavky na veřejnou dopravní a technickou infrastrukturu.

Posouzení souladu stavby podle § 90 odst. 1 písm. c) stavebního zákona - s požadavky zvláštních právních předpisů a se závaznými stanovisky, popřípadě rozhodnutími dotčených orgánů podle zvláštních právních předpisů nebo tohoto zákona, popřípadě s výsledkem řešení rozporů.

Pro posuzovaný stavební záměr žadatel zajistil sdělení, vyjádření a závazná stanoviska těchto dotčených orgánů: Městská část Praha 15 - Odbor životního prostředí, Odbor dopravy, hlavní město Praha, MHMP – Odbor bezpečnosti, Odbor ochrany prostředí a Odbor památkové péče. Všechna předložená stanoviska jsou souhlasná. Podmínky uvedené předloženým závazným stanoviskem dotčeného orgánu (OD ÚMČ Praha 15 č.j. 57801 /2021/OD/JHr ze dne 14.12.2021), které se v celém

rozsahu vztahují k provádění stavby, nikoli k jejímu umístění, stavební úřad převzal do podmínky č. 2 pro zpracování dokumentace pro provádění stavby.

Navrhovaný stavební záměr je v souladu s požadavky zvláštních právních předpisů a se stanovisky dotčených orgánů podle zvláštních právních předpisů.

Posouzení záměru žadatele podle § 90 odst. 2 stavebního zákona:

Posouzení souladu stavby s územně plánovací dokumentací a s cíli a úkoly územního plánování:

Záměr je z hlediska prostorového i z hlediska funkčního uspořádání v souladu s platným územním plánem sídelního útvaru hlavního města Prahy. Podle platného Územního plánu sídelního útvaru hl. m. Prahy, schváleného usnesením Zastupitelstva hl. m. Prahy č. 10/05 ze dne 9.9.1999, který nabyl účinnosti dne 1.1.2000, včetně platných změn, se posuzovaný stavební záměr nachází v zastavitelném území v plochách „DH - plochy a zařízení veřejné dopravy“, „DZ - tratě a zařízení železniční dopravy, nákladní terminály“, „IZ - izolační zeleň“, „S2 - sběrné komunikace městského významu“, „VS - výroby, skladování a distribuce“ a „ZVO - ostatní“, kde jsou liniová vedení technické infrastruktury přípustným využitím a „ZMK - zeleň městská a krajinná“, kde jsou liniová vedení technické infrastruktury podmíněně přípustným využitím, přičemž pro podmíněně přípustné využití platí, že nedojde k znehodnocení nebo ohrožení využitelnosti dotčených pozemků.

Z výše uvedeného vyplývá, že stavební záměr podzemní stavby vedení elektronických komunikací, je přípustným využitím, případně podmíněně přípustným využitím dotčených ploch.

Posouzení souladu stavby s cíli a úkoly územního plánování:

Vzhledem k povaze stavebního záměru a jeho možného vlivu na poměry v území není záměr v rozporu s požadavky uvedenými v cílech a úkolech územního plánování.

Ověření účinků budoucího užívání stavby:

Vzhledem k povaze stavebního záměru lze důvodně předpokládat, že účinky budoucího užívání stavby nebudou v území patrné.

Stavební úřad v provedeném územním řízení přezkoumal předloženou žádost, projednal ji s účastníky řízení, veřejností a dotčenými orgány a zjistil, že jejím uskutečněním nejsou ohroženy zájmy chráněné stavebním zákonem, předpisy vydanými k jeho provedení a zvláštními předpisy.

Upozornění pro stavebníka na povinnosti vyplývající z některých právních předpisů:

- Stavebník a stavbyvedoucí jsou vázáni povinnostmi, které jim ukládá stavební zákon, zejména v ust. § 152 a 153 stavebního zákona.
- Stavba nesmí být zahájena dříve, dokud toto rozhodnutí nenabude právní moci (ust. § 74 odst. 1 správního řádu)
- Stavba na žádném pozemku v k.ú. Hostivař a v k.ú. Štěrboholy nesmí být zahájena dříve, dokud nebudou pro stavbu zajištěny patřičné doklady, opravňující žadatele provést stavbu na těchto pozemcích.
- Případné změny stavby nesmí být provedeny bez předchozího povolení stavebního úřadu.
- Zjištěné závady na stavbě, které ohrožují život a zdraví osob, nebo bezpečnost stavby, budou neprodleně po jejich zjištění ohlášeny stavebnímu úřadu.
- Při provádění stavby budou dodrženy obecné technické požadavky na výstavbu a příslušné technické normy.
- Stavební práce budou prováděny s největší opatrností tak, aby obyvatelé okolních nemovitostí byli co nejméně obtěžováni hlukem a prachem způsobenými stavbou.
- Veškeré sousední stavby a pozemky nesmí být poškozeny.

- Upozorňujeme, že dotčené území můžeme klasifikovat jako území s archeologickými nálezy ve smyslu § 22 odst. 2 zák. č. 20/1987 Sb., ve znění pozdějších předpisů. Žadatel je povinen umožnit archeologickému ústavu AV ČR nebo oprávněné organizaci provést na dotčeném území záchranný archeologický výzkum.

Poučení účastníků:

Proti tomuto rozhodnutí se lze odvolat do 15 dnů ode dne jeho oznámení k Odboru stavebního řádu Magistrátu hl. m. Prahy podáním u zdejšího správního orgánu.

Odvolání se podává s potřebným počtem stejnopisů tak, aby jeden stejnopis zůstal správnímu orgánu a aby každý účastník dostal jeden stejnopis. Nepodá-li účastník potřebný počet stejnopisů, vyhotoví je správní orgán na náklady účastníka.

Odvoláním lze napadnout výrokovou část rozhodnutí, jednotlivý výrok nebo jeho vedlejší ustanovení. Odvolání jen proti odůvodnění rozhodnutí je nepřipustné.

Mgr. Vladimír Ježek
vedoucí Odboru stavebního

Příloha:

katastrální situační výkresy C.2.1, C.2.2, C.2.3, a C.2.4


Toto rozhodnutí, včetně příloh, musí být vyvěšeno po dobu 15 dnů.

Vyvěšeno dne:2.6.:09.:2022..

Sejmuto dne:12-10-2022.....

Městská část Praha-Štěrboholy
Úřad městské části
102 00 Praha 10, Ústřední 527/14
IČ: 00231371 DIČ: CZ00231371

Razítko, podpis orgánu, který potvrzuje vyvěšení a sejmnutí rozhodnutí.

**Poplatek:**

Správní poplatek podle zákona č. 634/2004 Sb., o správních poplatcích položky 17 odst. 1 písm. e) ve výši 1 000,- Kč byl zaplacen bankovním převodem dne 1.7.2022 (variabilní symbol č. 3018002223).

Doručuje se:**Účastníci řízení – žadatel a obec (na doručení):**účastník podle § 85 odst. 1 písm. a) stavebního zákona:

1. Projekting s.r.o., IDDS: cypsi96

účastník podle § 85 odst. 1 písm. b) stavebního zákona:

2. Institut plánování a rozvoje hlavního města Prahy, příspěvková organizace, IDDS: c2zmahu

Ostatní účastníci řízení (doručuje se veřejnou vyhláškou na základě ust. § 2 odst. 5 zákona č. 416/2009 Sb., o urychlení výstavby dopravní, vodní a energetické infrastruktury a infrastruktury elektronických komunikací - liniový zákon):účastníci podle § 85 odst. 2 písm. a) stavebního zákona:

TECHNICPARK a. s.

Elektrospoj s.r.o.

H O L - M O N T A s.r.o.

Finder CZ, s.r.o.

DEKINVEST investiční společnost a.s.

K & V a.s.

Úřad pro zastupování státu ve věcech majetkových

Český metrologický institut

REI Rádiová s.r.o.

KARDORAMA a.s.

HLAVNÍ MĚSTO PRAHA, MHMP, Odbor evidence majetku

Saint-Gobain Construction Products CZ a.s.

Malba, výrobní družstvo lakýrníků a malířů v Praze

Výzkumný ústav potravinářský Praha, v. v. i.

Keriani, a.s.

SINOP REAL a.s.

Pražské vodovody a kanalizace, a.s.

Pražská vodohospodářská společnost a.s.

Pražská teplárenská a.s.

Pražská plynárenská Distribuce, a.s. člen koncernu Pražská plynárenská, a.s.

PREdistribuce, a.s.

CETIN a.s.

Sys-DataCom s.r.o.

Technologie hlavního města Prahy, a.s.

T-Mobile Czech Republic a.s.

Technická správa komunikací hl. m. Prahy, a.s.

- svodná komise

- úsek telematiky

- oddělení koordinace

Dopravní podnik hl.m. Prahy, akciová společnost, Svodná komise

účastníci podle § 85 odst. 2 písm. b) stavebního zákona:

vlastníci sousedních pozemků parc. č. 2623/4, 2623/18, 2624/4, 2625/2, 2627/6, 2627/7, 2629/2, 2634/29, 2635/40, 2635/63, 2635/78, 2638/9 v k.ú. Hostivař, 378/17, 378/18, 381/9, 381/11, 381/21, 381/54, 499/4, 499/5 v k.ú. Štěrboholy a ti, kdo mají k těmto pozemkům jiné věcné právo

vlastníci sousedních staveb č.p. 1122, 1285, 1350, 1367, 1400, 1431, 1567 v k.ú. Hostivař a ti, kdo

mají k těmto stavbám jiné věcné právo

účastník podle ust. § 18 odst. 1 písm. h) zákona č. 131/2000 Sb., o hlavním městě Praze, ve znění pozdějších předpisů:

- Městská část Praha 15
Městská část Praha-Štěrboholy
3. Městská část Praha 15, KT, zde (k vyvěšení na úřední desce a doložení dokladu o vyvěšení) **+ příloha**
4. Městská část Praha-Štěrboholy, Úřad městské části, Ústřední 135/15, Praha 10-Štěrboholy, 102 00 **+ příloha**
Praha 102 (k vyvěšení na úřední desce a doložení dokladu o vyvěšení)
Městská část Praha-Štěrboholy, IDDS: ethakud

Dotčené orgány (na doručku):

5. HLAVNÍ MĚSTO PRAHA, MHMP, IDDS: 48ia97h
- Odbor bezpečnosti
 - Odbor ochrany prostředí
 - Odbor památkové péče
6. Městská část Praha 15, Odbor životního prostředí, zde **+ příloha**
7. Městská část Praha 15, Odbor dopravy, zde **+ příloha**

Ostatní (na vědomí):

8. Krajské ředitelství policie hlavního města Prahy, Odbor služby dopravní policie, IDDS: rkiai5y

Koncept OST
4x Spis OST

- 1) **přiložit do VITY digitálně přílohu**
- 2) **vyškrtat adresáty**

1. Projekting s.r.o., IDDS: cypsi96 *** přiložit do VITY digitálně přílohu (tento podbarvený text před tiskem smazat)**

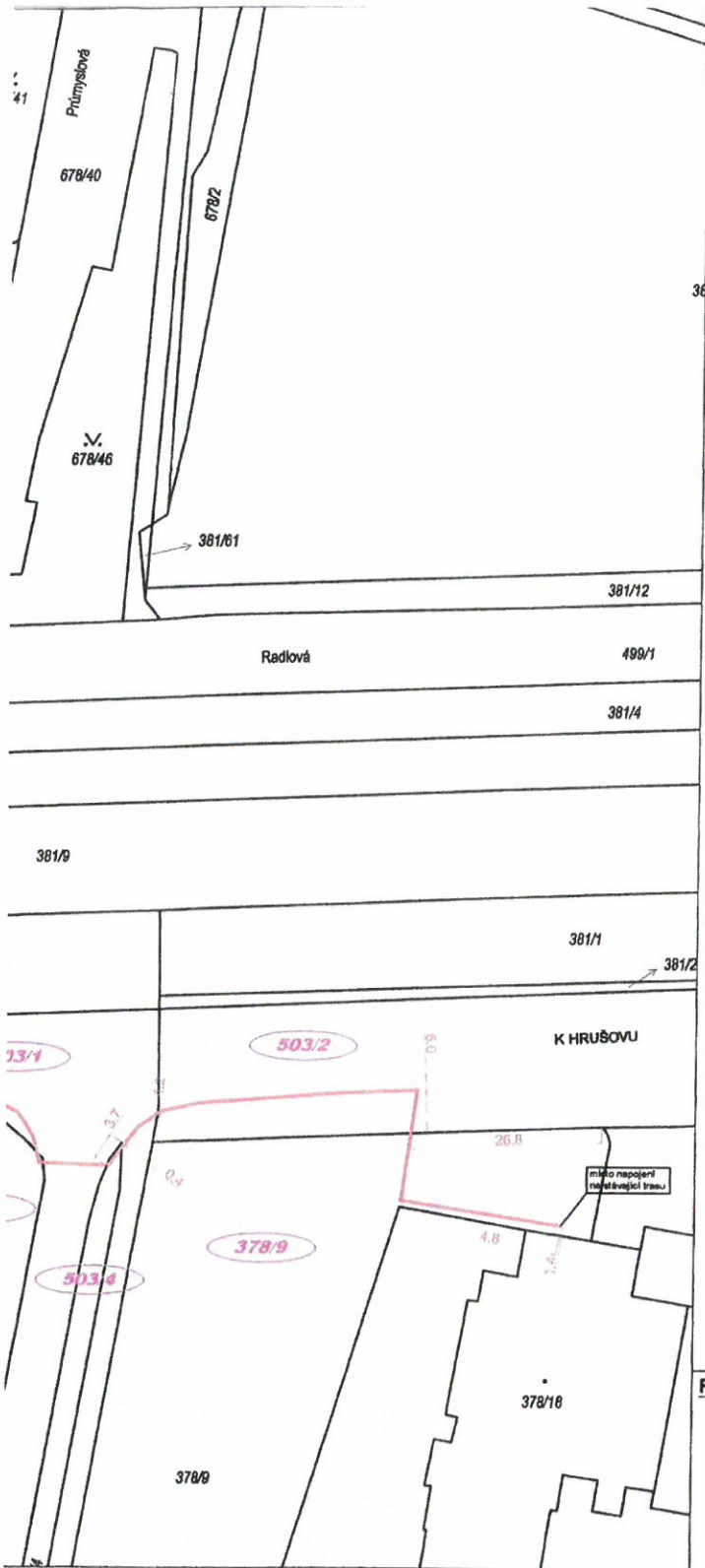
účastník podle § 85 odst. 1 písm. b) stavebního zákona:

2. Institut plánování a rozvoje hlavního města Prahy, příspěvková organizace, IDDS: c2zmahu

Ostatní účastníci řízení (doručuje se veřejnou vyhláškou na základě ust. § 2 odst. 5 zákona č. 416/2009 Sb., o urychlení výstavby dopravní, vodní a energetické infrastruktury a infrastruktury elektronických komunikací - liniový zákon):

účastníci podle § 85 odst. 2 písm. a) stavebního zákona:

TECHNICPARK a. s. **vyškrtat adresáty – doručuje se deskou (tento podbarvený text před tiskem smazat)**



OVĚŘENO STAVEBNÍM ÚRADEM
 Úřad městské části Praha 15
 při vydání územního rozhodnutí
 ze dne 22.9.2022
 pod Čj.: ÚMČ P15 35249/2022/OST/JLu
 ZN.: 025457/2022/OST/JLu

Úřad městské části Praha 15
 Stavební úřad
 109 00 Praha 10, Boloňská 478

Handwritten signature

Autorizováno:

Martin Marek
 ČKAIT 0009957

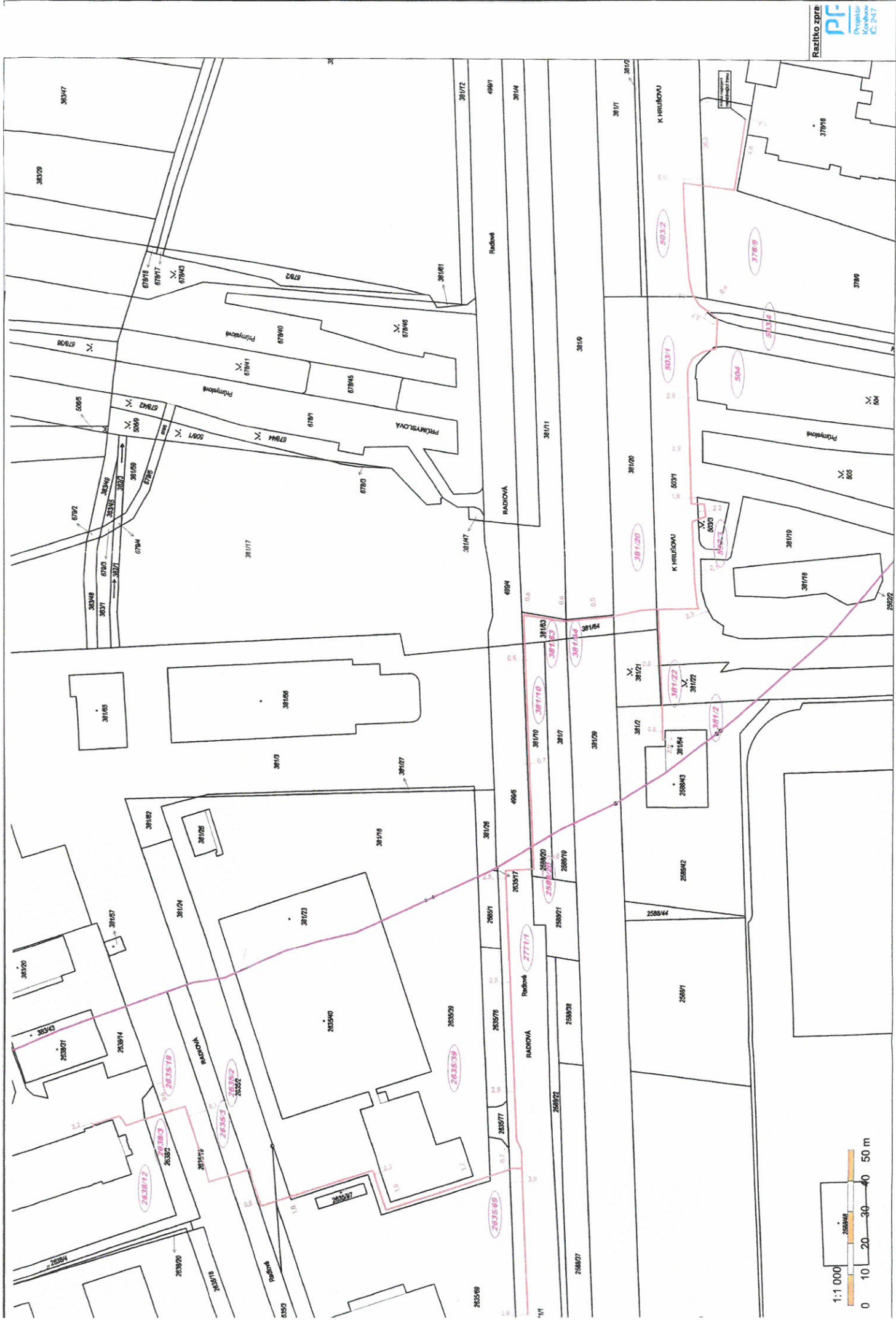


Razítko zpracovatele:

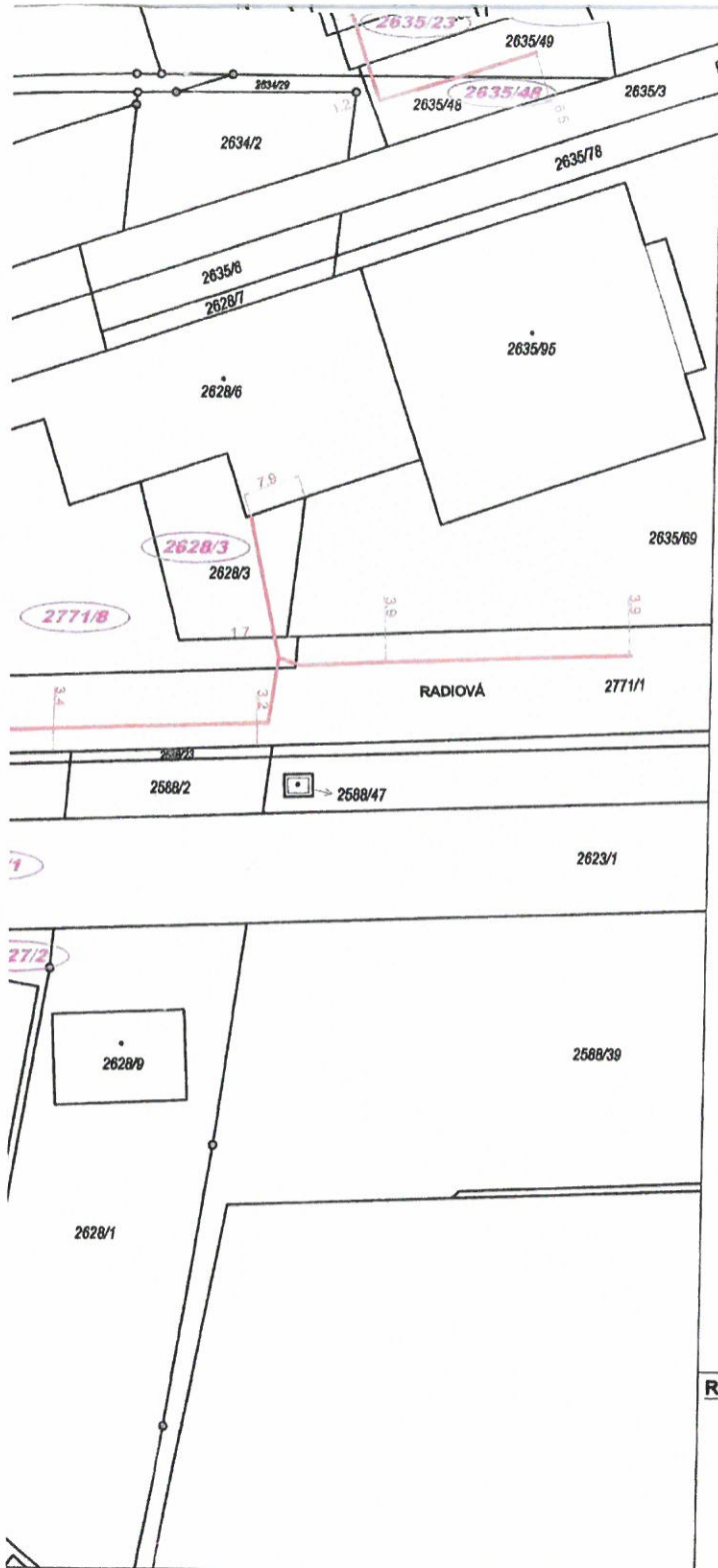
PROJEKTING

Projekting s.r.o.
 Koněvova 2680/141, Praha 3 130 00
 IČ: 247 07 066 DIČ: CZ24707066

INVESTOR: Quantcom Quantcom, a.s. Křižkova 237/38a, Praha 8 - Karlín, 186 00 IČ: 28176492, DIČ: CZ28176492 registrovaná u Městského soudu v Praze Oddíl B, vložka 12628		PROJEKTANT: PROJEKTING Projekting, s.r.o. Koněvova 2680/141, Praha 3 - 130 00 IČ: 24707066, DIČ: CZ24707066, E-mail: info@projekting.cz registrovaná u Městského soudu v Praze Oddíl C, vložka 167863	
SCHVÁLIL	Martin Marek	FORMÁT	A2
ZPRACOVAL	Martin Marek	MĚRITKO	1:1000
ZAKÁZKOVÉ ČÍSLO	2742/2021	STUPEŇ	pro územní řízení
ZAK. Č. OBJEDNATELE	981861	DATUM	listopad 2021/revize 03/22
NÁZEV AKCE	MÍSTO STAVBY		Praha 15 - k.ú. Štěrbohovy + Hostivař
961651 Praha 10, K Hrušovu, Radiová		PARÉ	
NÁZEV VÝKRESU	Zákres do katastrální mapy - 1. část		VÝKRES ČÍSLO C.2.1



Celková délka umístované trasy Quantcom, a.s.
v rámci tohoto územního řízení - 1850m



OVĚŘENO STAVEBNÍM ÚŘADEM
 Úřad městské části Praha 15
 při vydání územního rozhodnutí
 ze dne 22.9.2022
 pod Čj.: ÚMČ P15 35249/2022/OST/JLU
 ZN.: 025457/2022/OST/JLU

Úřad městské části Praha 15
 Stavební úřad
 109 00 Praha 10, Boloňská 478

Martin Marek

Autorizováno:
 Martin Marek
 ČKAIT 0009957

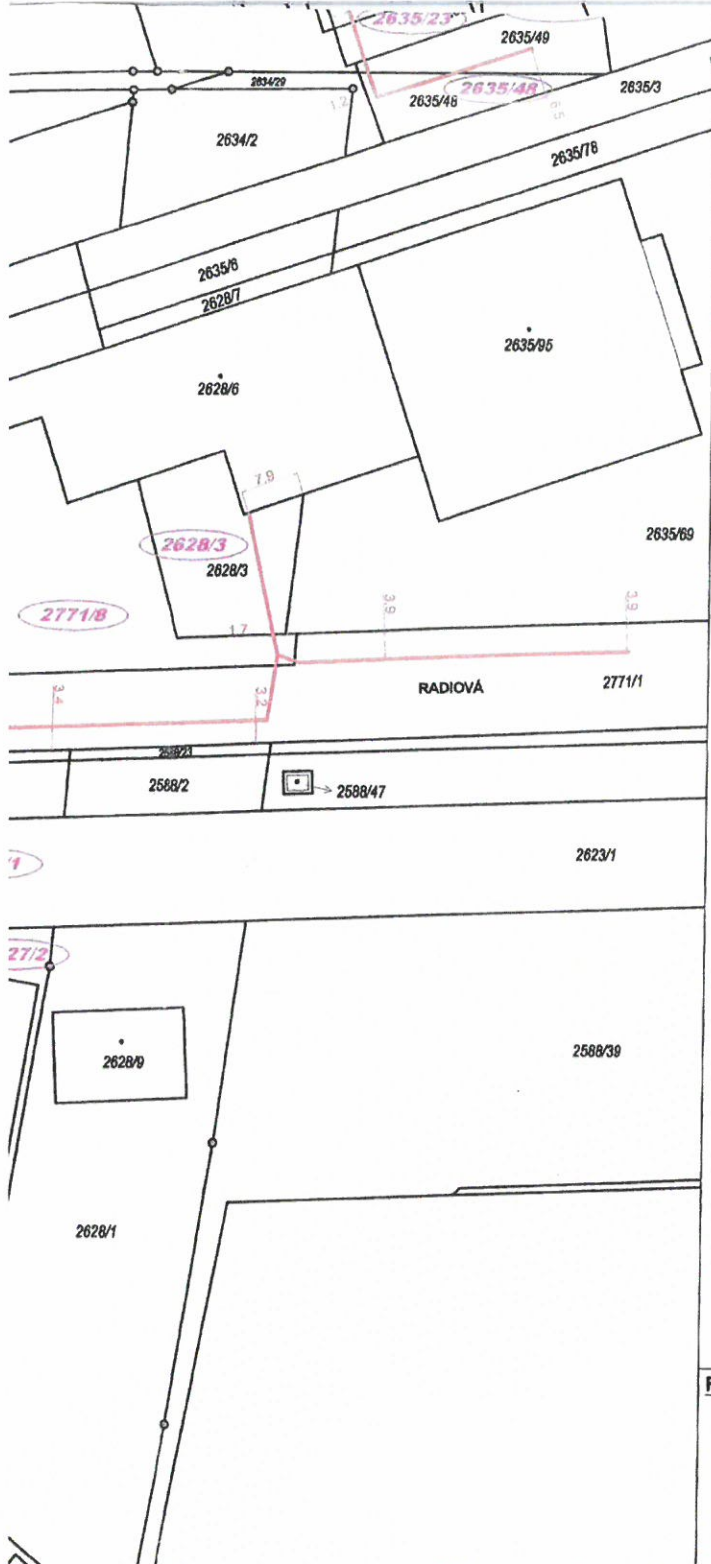


Razítko zpracovatele:

PROJEKTING
 Projektिंग s.r.o.
 Koněvova 2660/141, Praha 3 130 00
 IČ: 247 07 066 DIČ: CZ24707066

INVESTOR: Quantcom, a.s. Křížkova 237/36a, Praha 8 - Karlín, 188 00 IČ: 28178492, DIČ: CZ28178492 registrovaná u Městského soudu v Praze Oddíl B, vložka 12829		PROJEKTANT: Projektिंग, s.r.o. Koněvova 2660/141, Praha 3 - 130 00 IČ: 24707066, DIČ: CZ24707066, E-mail: info@projektिंग.cz registrovaná u Městského soudu v Praze Oddíl C, vložka 167663	
SCHVÁLIL	Martin Marek	FORMÁT	A2
ZPRACOVAL	Martin Marek	MĚŘÍTKO	1:1000
ZAKÁZKOVÉ ČÍSLO	2742/2021	STUPEŇ	pro územní řízení
ZAK. Č. OBJEDNATELE	961651	DATUM	listopad 2021/revize 03/22
NÁZEV AKCE	MÍSTO STAVBY		Praha 15 - k.ú. Štěpánov + Hostvař
961651 Praha 10, K Hrušovu, Radiová			PARÉ
NÁZEV VÝKRESU	Zákres do katastrální mapy - 2. část		VÝKRES ČÍSLO C.2.2





OVĚŘENO STAVEBNÍM ÚŘADEM
 Úřad městské části Praha 15
 při vydání územního rozhodnutí
 ze dne 22.9.2022
 pod č.j.: ÚMČ P15 35249/2022/OST/JLu
 ZN.: 025457/2022/OST/JLu

Úřad městské části Praha 15
 Stavební úřad
 109 00 Praha 10, Boloňská 478

[Handwritten signature]

Autorizováno:
 Martin Marek
 ČKAIT 0009957



Razítko zpracovatele:

PROJEKTING
 Projektung s.r.o.
 Koněvova 2660/141, Praha 3 130 00
 IČ: 247 07 066 DIČ: CZ24707066

INVESTOR: Quantcom, a.s. KRMkova 237/36a, Praha 8 - Karlín, 186 00 IČ: 28176492, DIČ: CZ28176492 registrovaná u Městského soudu v Praze Oddíl B, vložka 12629		PROJEKTANT: Projektung, s.r.o. Koněvova 2660/141, Praha 3 - 130 00 IČ: 24707066, DIČ: CZ24707066, E-mail: info@projektung.cz registrovaná u Městského soudu v Praze Oddíl C, vložka 167653	
SCHVÁLIL	Martin Marek	FORMÁT	A2
ZPRACOVAL	Martin Marek	MĚŘITKO	1:1000
ZAKÁZKOVÉ ČÍSLO	2742/2021	STUPEŇ	pro územní řízení
ZAK. Č. OBJEDNATELE	961651	DATUM	listopad 2021/revize 03/22
NÁZEV AKCE	MÍSTO STAVBY		Praha 15 - k.ú. Střebchovy + Hostivař
961651 Praha 10, K Hrušovu, Radiová		PARÉ	
		VÝKRES ČÍSLO	
NÁZEV VÝKRESU		C.2.2	
Zákres do katastrální mapy - 2. část			





**Celková délka umístované trasy Quantcom, a.s.
v rámci tohoto územního řízení - 1850m**

OVĚŘENO STAVEBNÍM ÚŘADEM
 Úřad městské části Praha 15
 při vydání územního rozhodnutí
 ze dne 22.9.2022
 pod Čj.: ÚMČ P15 35249/2022/OST/JLU
 ZN.: 025457/2022/OST/JLU

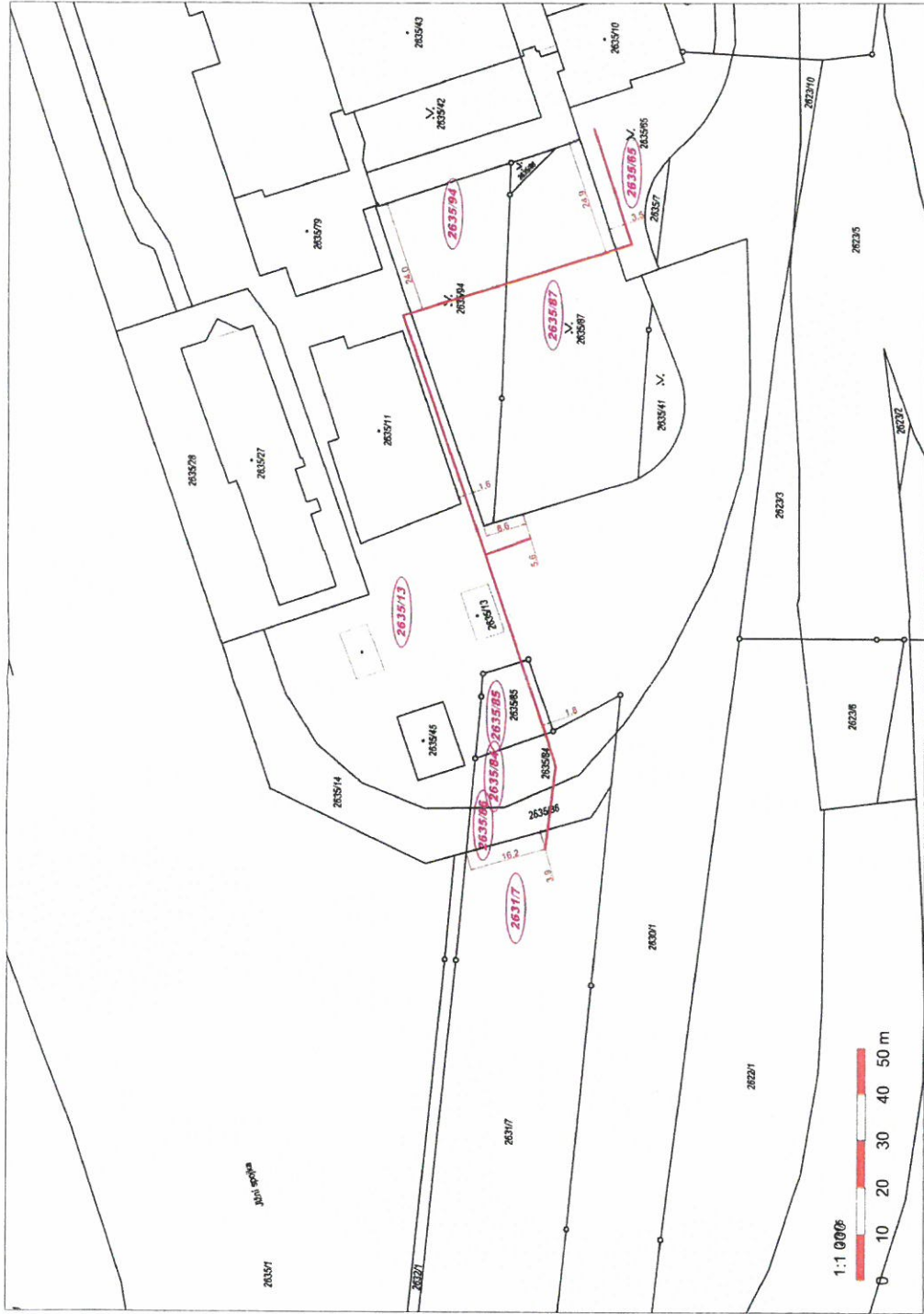
Úřad městské části Praha 15
 Slavební úřad
 109 00 Praha 10, Boloňská 478

Col



Autorizováno:
 Martin Marek
 ČKAIT 0009957
 Rozisko zpracovatel:
PROJEKTING
 Projekt s.r.o.
 Koněvova 2666/141, Praha 3 130 00
 IČ: 247 07 056

INVESTOR: Quantcom, a.s. Křižkova 23738a, Praha 8 - Karlin, 188 00 IČ: 2817482, DIČ: CZ2817482 registrovaná u Městského soudu v Praze Odbor C, vložka 181953	PROJEKTANT: PROJEKTING Projekt, s.r.o. Koněvova 2666/141, Praha 3 - 130 00 IČ: 247 07 056, DIČ: CZ247 07 056, E-mail: info@projekting.cz registrovaná u Městského soudu v Praze Odbor C, vložka 181953
SVYHAIL: Marek Marek	FORMÁT: A3
ZPRACOVAV: Marek Marek	MĚŘÍTKO: 1:1000
ZAKAZKOVÉ ČÍSLO: 2742/2021	STUPEN: pro územní řízení
ZÁK. C. OBJEDNATELE: 981861	DATUM: listopad 2021 (revize 03/22)
NAZEV AKCE: PRAHA 15 - K. Hrušová - Hraná	MÍSTO STAVBY: PRAHA
961651 Praha 10, K Hrušovu, Radiova	
NAZEV VÝKRESU: VÝKRES ČÍSLO C.2.3	Zákres do katastrální mapy - 3. část



Celková délka umístované trasy Quantcom, a.s.
v rámci tohoto územního řízení - 1850m

Úřad městské části Praha 15
Stavební úřad
109 00 Praha 10, Boloňská 475

ljb

OVĚŘENO STAVEBNÍM ÚŘADEM
Úřad městské části Praha 15
při vydání územního rozhodnutí
ze dne 22.9.2022
pod čj.: ÚMČ P15 35249/2022/OST/JLu
ZN.: 025457/2022/OST/JLu



INVESTOR	PROJEKTANT
Quantcom, a.s. Křibovská 277/14a, Praha 3 - Řečtin, 116 56 IČ: 2474582, DIČ: CZ2474582 Pověřena územním řízením v Praze, oddíl B, vnoha 13224	PROJEKTING Projekting, s.r.o. Korňkova 2682/141, Praha 3 - 130 40 IČ: 2474582, DIČ: CZ2474582, E-mail: info@projekting.cz registrována u Městského soudu v Praze, oddíl C, vnoha 137453
SCHWALL	FORMÁT
Martin Marek	A3
ZPRACOVAL	MĚŘÍTKO
Martin Marek	1:1000
ZAKAZKOVÉ ČÍSLO	STUPEN
2742/2021	pro územní řízení
ZAK Č. OBJEDNATELE	DATUM
961651	listopad 2021/verze 03/22
NÁZEV AKCE	MÍSTO STAVBY
961651 Praha 10, K Hrušovu, Radiová	PARE
NAZEV VÝKRESU	VÝKRES ČÍSLO
Zákres do katastrální mapy - 4. část	C.2.4

